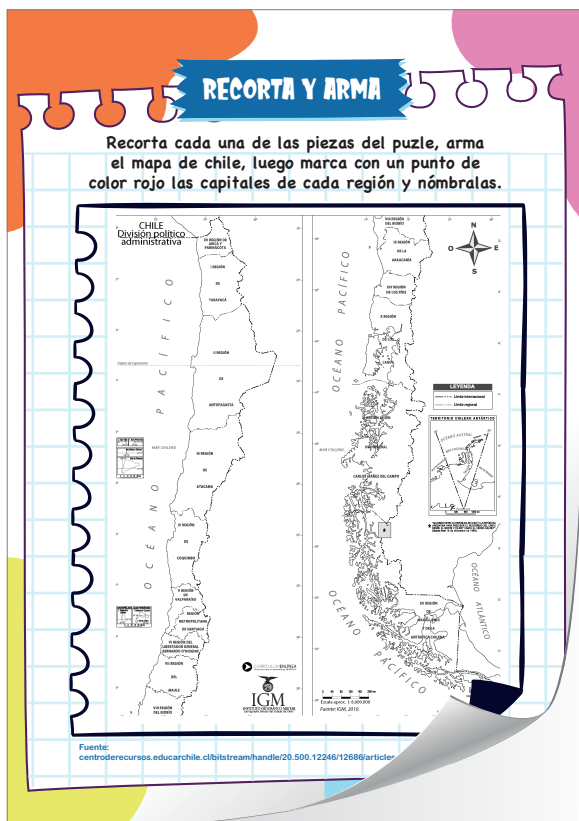


# MATERIAL DIDÁCTICO

## Historia, Geografía y Ciencias Sociales

### Actividad: Recorta y arma el mapa de Chile

Objetivo de aprendizaje: 8°Básico OA20



Objetivo del material

Reconocer la organización regional de Chile.

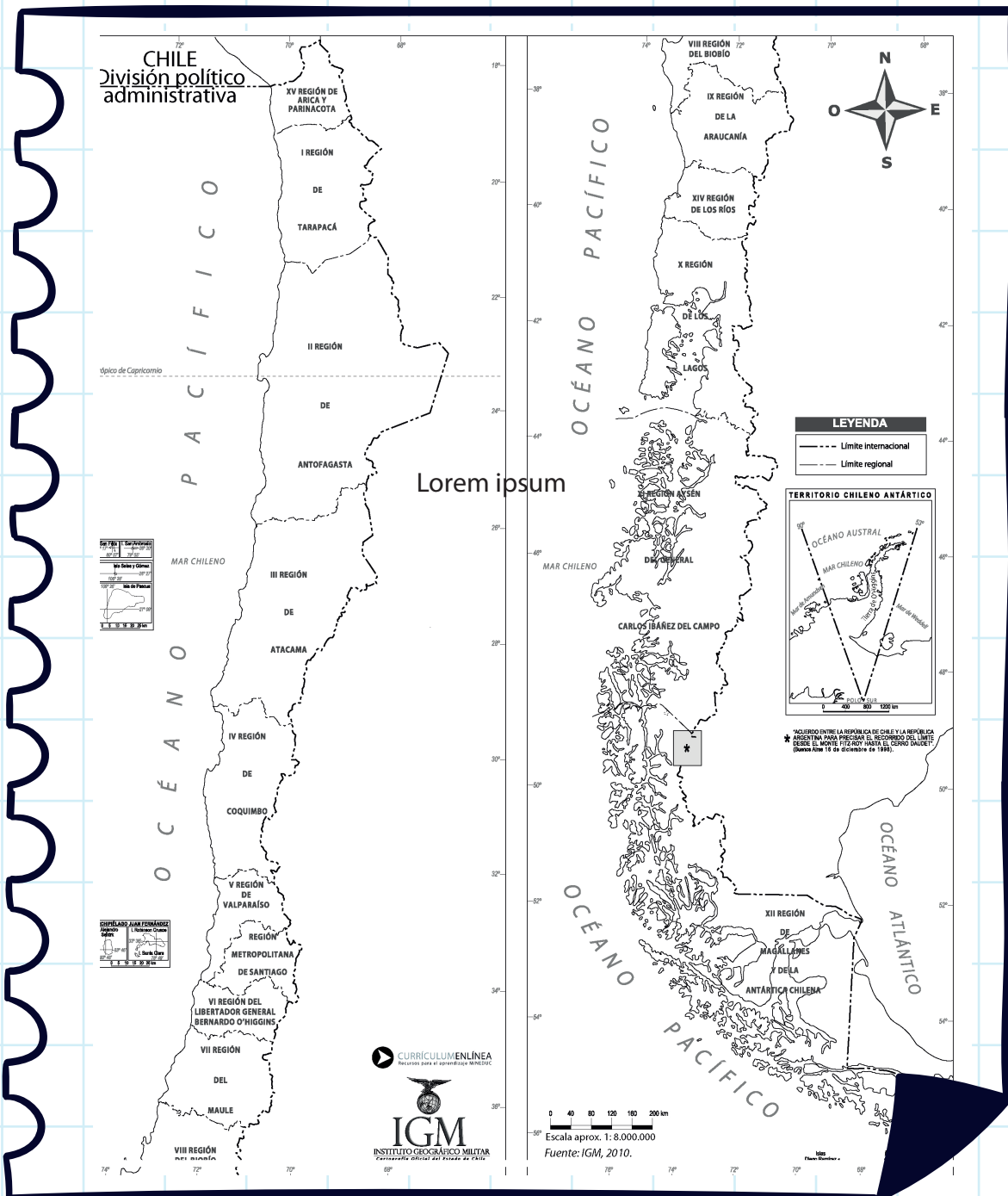
Sentido pedagógico

Proporcionar una experiencia de aprendizaje práctica y visual que promueve la comprensión de la geografía y la estructura política de Chile.



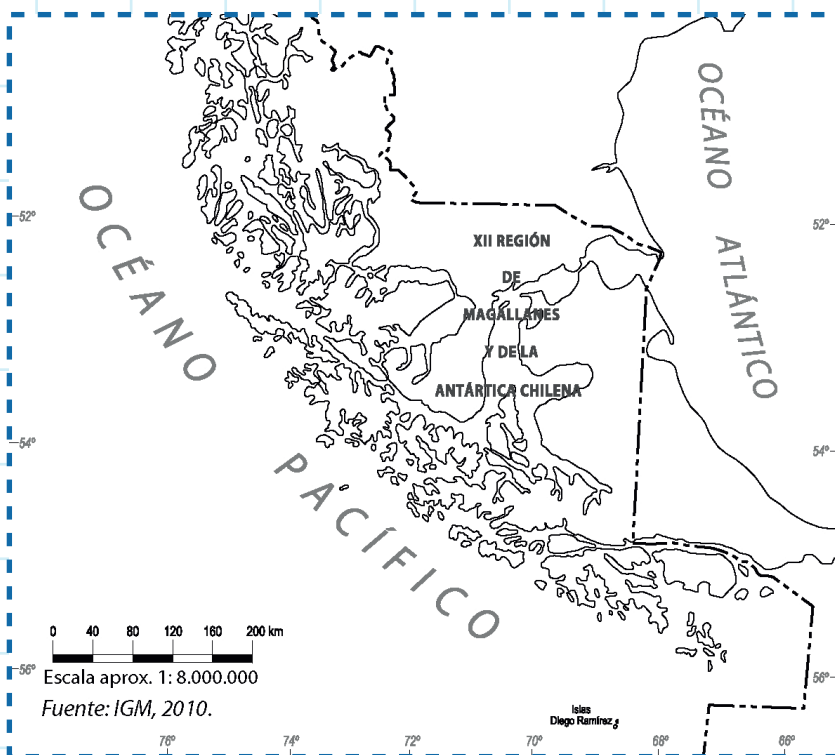
# RECORTA Y ARMA

Recorta cada una de las piezas del puzle, arma el mapa de Chile, luego marca con un punto de color rojo las capitales de cada región y nómbralas.

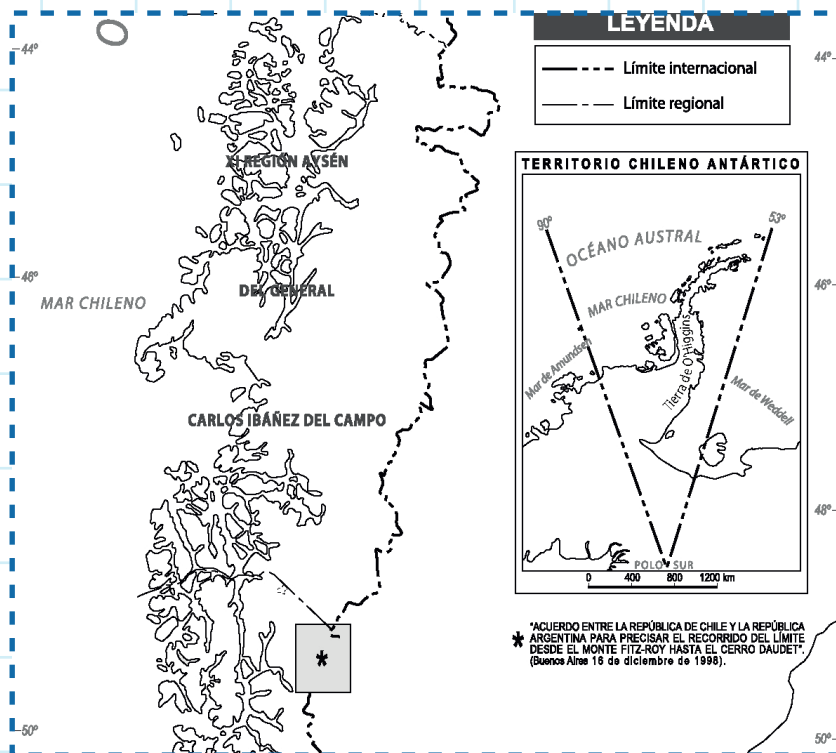
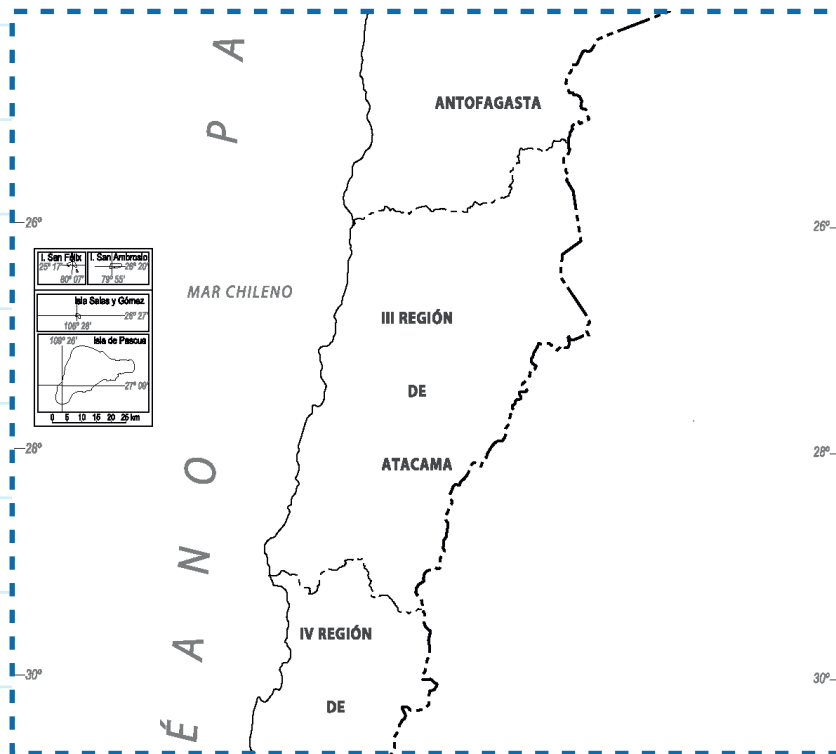


Fuente: [centroderecursos.educarchile.cl/bitstream/handle/20.500.12246/12686/articles-23410\\_recurso\\_jpg.jpg](http://centroderecursos.educarchile.cl/bitstream/handle/20.500.12246/12686/articles-23410_recurso_jpg.jpg)

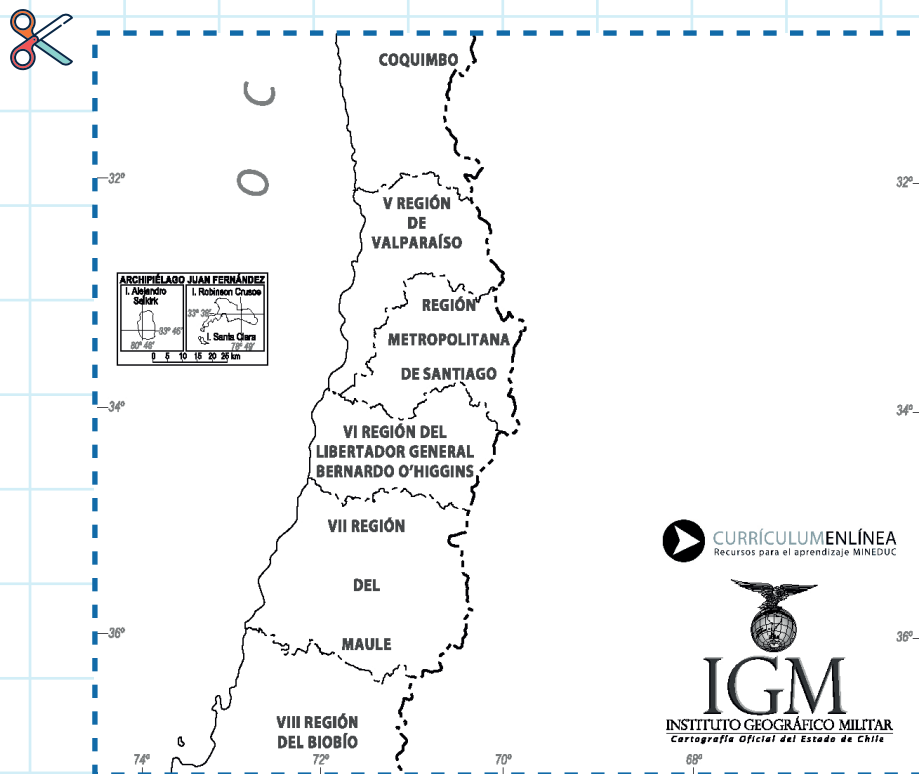
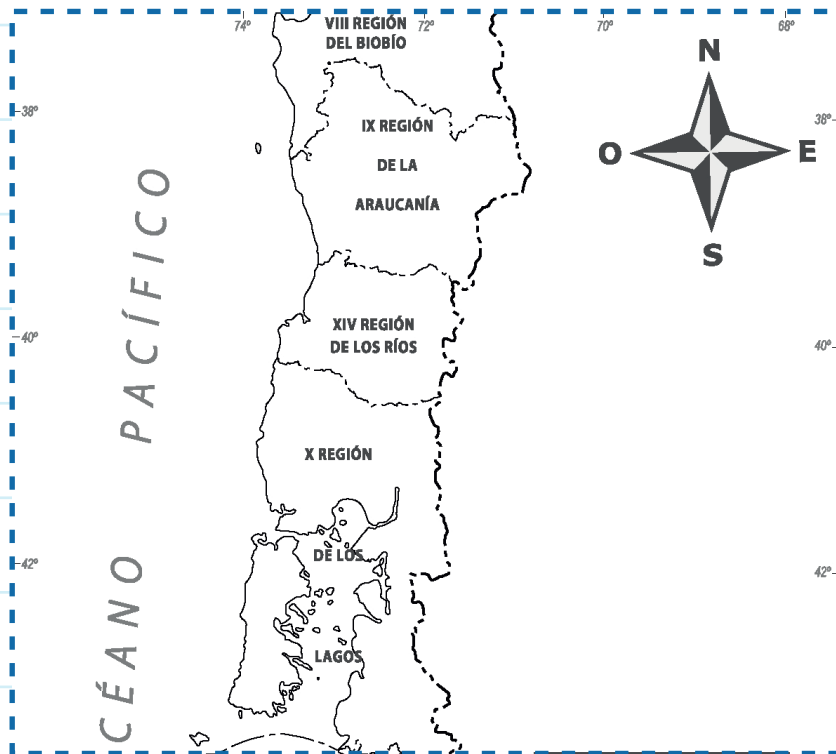
# RECORTA Y ARMA



# RECORTA Y ARMA



# RECORTA Y ARMA



 CURRÍCULUMENLÍNEA  
Recursos para el aprendizaje MINEDUC

  
**IGM**  
INSTITUTO GEOGRÁFICO MILITAR  
Cartografía Oficial del Estado de Chile